



Archäologische Sammlung Punin

Übersicht über die enthaltenen Objekte



Ergebnisse eines Seminars an der Pädagogischen Hochschule Freiburg
Wintersemester 2022/23



Studierende am letzten Tag der Kompaktveranstaltung, mit einem Teil der sortierten Sammlung

Impressum

Seminarleitung:	Miriam Sénécheau
Seminar Teilnehmer:innen:	Fabiano Cusano, Kevin Gerstner, Elias Jenne, Lukas Karbstein, Jonas Kimpfler, Fanny Kunkler, Jana Müller, Madeleine Müller, Jakob Pütz, Maja Stefani, Buket Tursucu, Thassilo Weinert
Inventarisierung:	Jonas Kimpfler, Jana Müller
Fotos:	Jonas Kimpfler
Karten:	Jana Müller
Redaktion:	Maja Stefani, Miriam Sénécheau
Layout und Satz:	Maja Stefani

Inhalt

Vorwort.....	6
I. Karten zu den Fundorten.....	7
Welt.....	7
Europa.....	8
Deutschland.....	9
Frankreich.....	9
II. Objektfotos.....	10
Afrika.....	10
A – Algerien.....	10
A – Sahara, Atlas, Raum Ain Safra.....	10
AH – Hoggar, Tilmis Aguenar.....	11
C – Tansania.....	13
C – Colo bei Dodoma.....	13
OLD – Olduwai, Südeingang westliche Nebentäler.....	13
K – Kenia.....	14
K – Naivasha See, Südufer.....	14
L – Ägypten.....	15
L – Tal der Könige.....	15
M – Marokko.....	16
M – Fan el Hisn, Anti Atlas.....	16
MR – Ras Beida, bei El Jadida.....	18
MT – Taz-Tafilalt.....	19
N – Niger.....	21
N – Niamey, 30 km Umkreis.....	21
T – Tunesien.....	24
TG – Gafsa.....	24
TH – Djebel Hangedesh.....	25
Amerika.....	26
1 – Bolivien.....	26
1 – Tiwanacu.....	26

2 – Peru	28
2 – Arequipa	28
3 – Mexico	29
3 – Cozumel.....	29
4 – USA	30
FO – Saintes bei Guadalupe	31
X – Guatemala	31
Asien	32
H – Indien	32
H – Kadjuraho.....	32
J – Jordanien	33
J – Jordanmündung	33
JA – Amman	33
JK – Ain Kether / Al Rama	34
O – Türkei	35
O – Karain und Umgebung, bei Antalia	35
OA – Umgebung von Adana	37
S – Thailand	38
SC – Chiang Mai.....	38
SP – Phuket.....	39
Europa	40
D – Deutschland	40
DA – Liel, Südbaden	40
DG – Grafenwöhr, Oberpfalz.....	40
DH – Hohenfels, Oberpfalz	41
DL – Altmühltal	41
DS – Sachsenwald bei Hamburg	42
DT – Todendorf an der Howachter Bucht, Holstein	42
DTI – Timmendorfer Strand, Holstein.....	44
○ – Angeln (Halbinsel an der dänischen Grenze).....	45

E- Spanien	46
E- Costa Brava	46
EM – Mallorca.....	46
F – Frankreich	47
FA – Arcy sur Cure, Yonne	47
FB – Bretagne, Finisterre	48
FBR – Brignoles, Provence.....	48
FC – Chelles sur Marne	49
FF – Wald von Fontainebleau	50
FL – Les Eyzies, Dordogne.....	51
FP - Le Grand Pressigny.....	52
FQ – Bretagne, Quiberon.....	53
FS – Solutr�, Burgund	54
FT – Tautavel.....	54
FX – Exals-St. Pierre	55
I – Italien	56
IE – Lipari, Eolische Inseln.....	56
IF – Fano, Adria.....	56
IG – Gargano.....	57
IL – Levanzo, Egaden.....	58
IP – Pantelleria	59
IS – Macomer, Sardinien.....	60
IV – St. Vito, bei Trapani	62
V – Malta	63
V Malta, Hagar Kim – Mnaidra	63
VG – Ggantija	63
W – England	64
W – Castle Martin S�d – Wales bei Pembroke.....	64
WP - Castle Martin S�d – Wales bei Pembroke	65

III. Anhang..... **66**

Abbildungen im Querformat	66
Signaturliste 1: geografische Sortierung	68
Signaturliste 2: alphabetische Sortierung	69

Vorwort

Im März 2022 erhielt die Pädagogische Hochschule Freiburg eine Schenkung mit archäologischen Objekten. Sie stammen aus der privaten Sammlung des Arztes Dr. Waldemar Punin aus Umkirch.

Zeit seines Lebens hatte der archäologisch interessierte Mineraliensammler Reisen zu bekannten Fundorten unternommen und auch während verschiedener Urlaubsaufenthalte mit seiner Familie Artefakte, überwiegend aus Stein, aufgelesen. Die archäologischen Objekte der Sammlung wurden der Pädagogischen Hochschule Freiburg von den Erbinnen zu Forschungs- und Lehrzwecken überlassen, zusammen mit einer umfangreichen Diasammlung und einem Teil der privaten Bibliothek.

Von den insgesamt über 3.200 nun an der PH befindlichen Funden stammen die meisten aus Frankreich und Deutschland, viele aber auch aus Afrika und Amerika, einige aus Asien. Die Herkunft der Stücke hat Punin mittels einfacher Signaturen auf den Objekten festgehalten. Ein Fundstellenverzeichnis in Form einer kleinen blauen Mappe mit maschinengeschriebenen Blättern löst die Siglen auf.

Während für manche Länder einzelne Fundorte unterschieden werden – darunter befinden sich auch sehr bekannte wie Le Grand Pressigny und Arcy-sur-Cure in Frankreich –, sind manche Verweise sehr pauschal, etwa für ein Land oder eine Großregion. So bleiben Fragen offen, die allerdings auch dazu einladen, genauer zu forschen und zu versuchen, die Artefakte dennoch zeitlich zu bestimmen bzw. kulturell einzuordnen.

Die Funde dokumentieren durch eine Vielzahl an Steinwerkzeugen überwiegend die Anfänge der Technikgeschichte in Alt-, Mittel- und Jungsteinzeit. Die meisten Stücke sind aus Silex (Feuerstein) gefertigt. Zu den Artefaktgruppen gehören u.a. Faustkeile, geschliffene Beilklingen, ein Rillenschlägel, Pfeilspitzen, Projektileinsätze und Abschlüge aus Obsidian, außerdem Keramik.

Mit der vorliegenden Broschüre ist ein erster Anfang gemacht, die Sammlung zu sichten und zu inventarisieren. Die Objekte sind vollständig erfasst. Eine Beschäftigung mit den Dias, die Punin zwischen 1956 und 1985 an den aufgesuchten Orten gemacht hat, steht noch aus. Einige davon zeigen prähistorische Felsbilder aus der Sahara und aus Spanien, von denen manche heute nicht mehr existieren.

Wir danken der Familie Punin für die Möglichkeit, fortan in der Lehre mit der Sammlung arbeiten zu können, und insbesondere Frau Bettina Koberstein-Punin für die mit der Übergabe verbundenen Mühen. Auch dem Rektorat der PH Freiburg gilt ein herzlicher Dank für sein Engagement in dieser Sache.

Dank gilt nicht zuletzt der sehr engagierten Studierendengruppe, die das Projekt vorangebracht hat, allen voran Jonas Kimpfner für seine unendliche Geduld beim Fotografieren und Maja Stefani für die Fertigstellung dieser Broschüre.

Ich wünsche allen, die sich mit der Sammlung beschäftigen, interessante Erkenntnisse!

Miriam Sénécheau

Freiburg, im Februar 2023

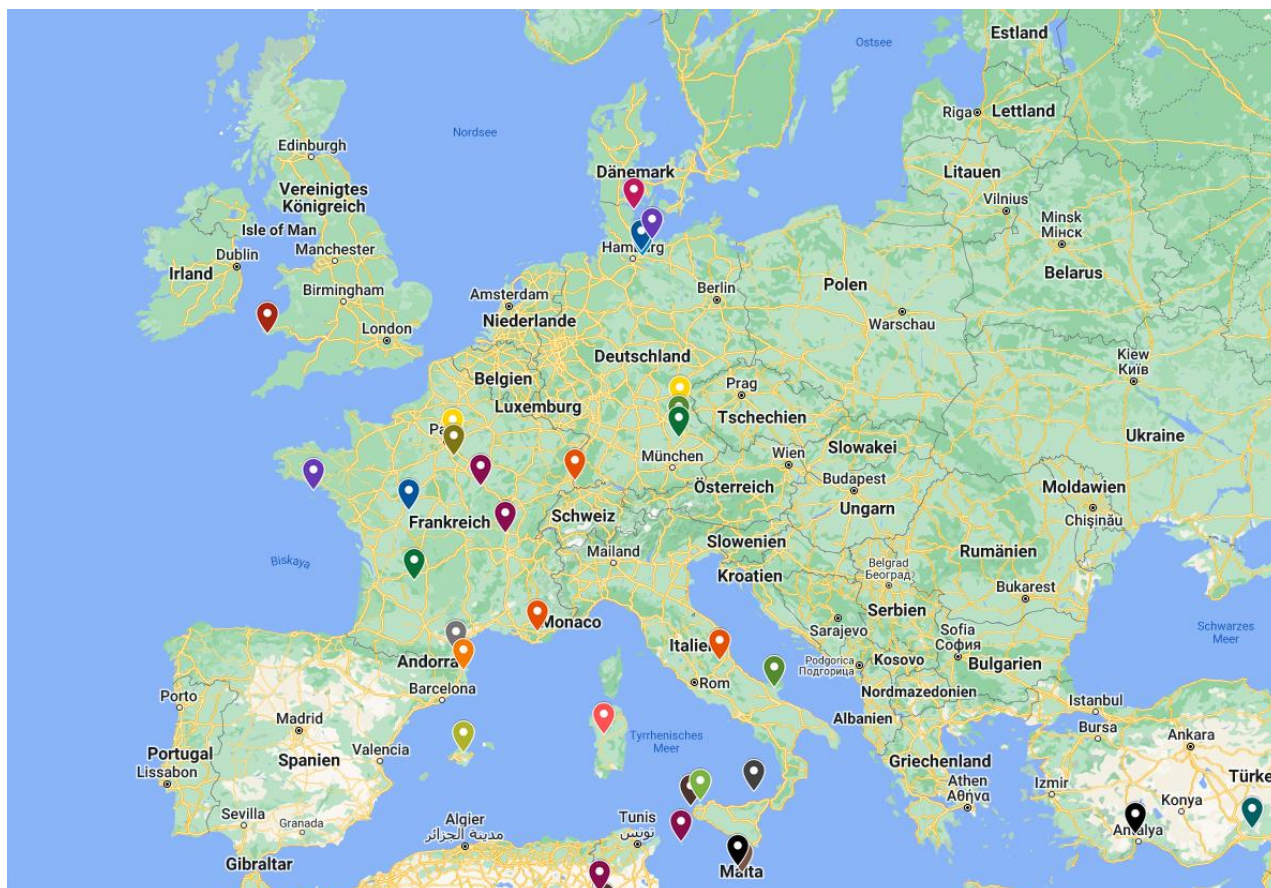
I. Karten zu den Fundorten

Welt



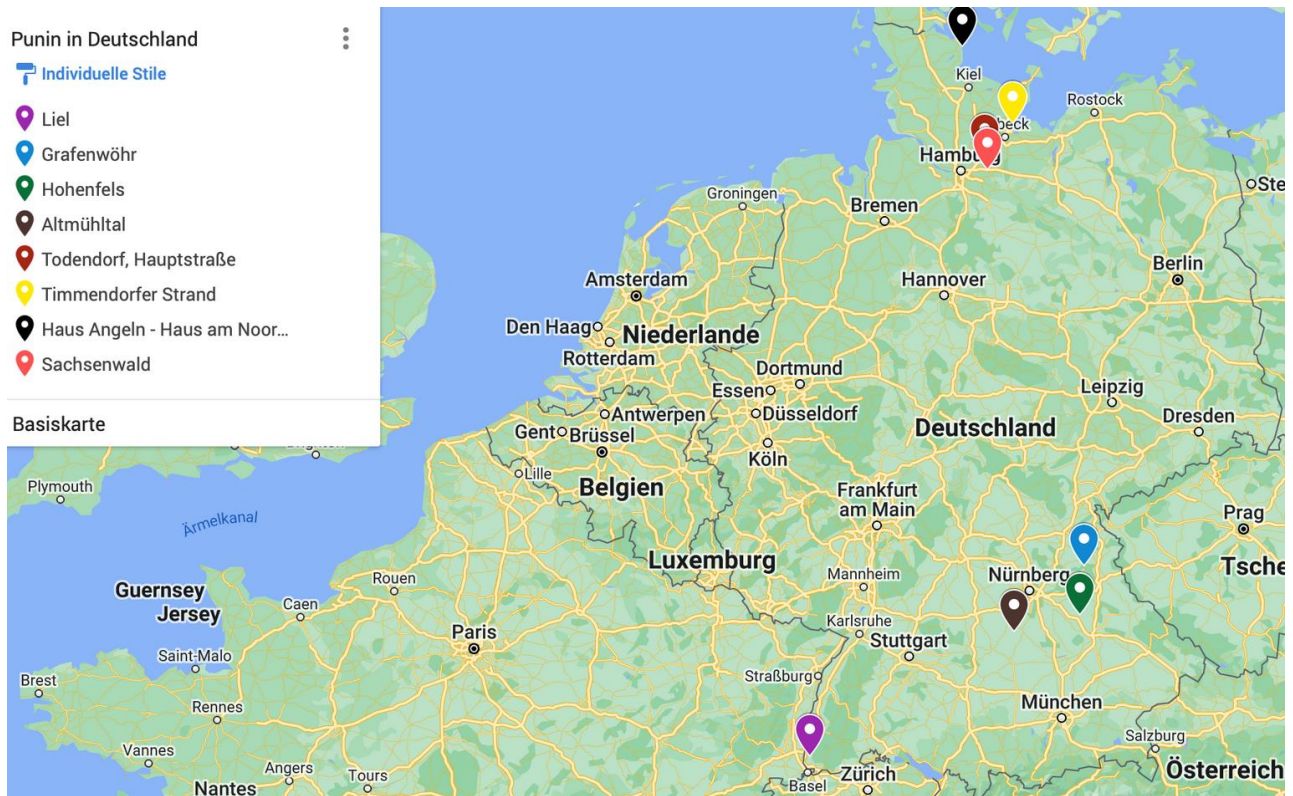
- | | | | |
|----------------------------|----------------------------|--------------------------|-----------------------------|
| Arcy-sur-Cure | Timmendorfer Strand | Aïn Séfra | Chiang Mai |
| Brignoles | Haus Angeln - Haus am Noor | Tilmas Aguennar | Phuket |
| Chelles | Costa Brava | Dodoma Urban | Gafsa |
| Wald von Fontainebleau | Mallorca | Olduwai Gorge | Djebel Chambi National Park |
| Les Eyzies | Liparische Inseln | Khajuraho | Tiawanacu |
| Le Grand-Pressigny | Fano Adriano | Al Rama | Arequipa |
| Quiberon | Gargano | Amman | San Miguel de Cozumel |
| Tautavel | Levanzo | Naivasha West Beach Camp | USA |
| Solutré-Pouilly | Pantelleria | Tal der Könige | Guatemala |
| Liel | Macomer | Fam El Hisn | |
| Grafenwöhr | San Vito Lo Capo | El Jadida | |
| Hohenfels | Haġar Qim | Tafilalt | |
| Archäologiepark Altmühltal | Ġgantija | Niamey | |
| Sachsenwald | Castlemartin | Karain-Höhle | |
| Todendorf | | Adana | |

Europa

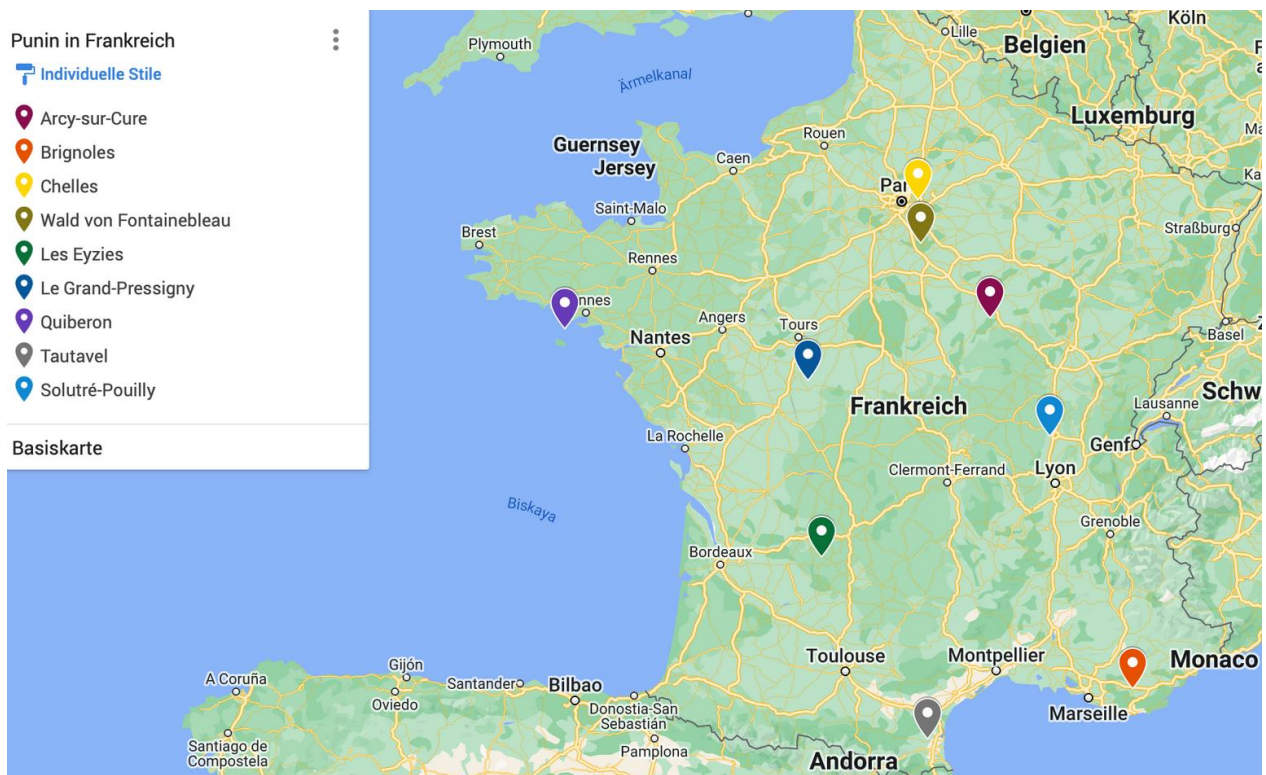


- | | |
|----------------------------|----------------------------|
| Arcy-sur-Cure | Timmendorfer Strand |
| Brignoles | Haus Angeln - Haus am Noor |
| Chelles | Costa Brava |
| Wald von Fontainebleau | Mallorca |
| Les Eyzies | Liparische Inseln |
| Le Grand-Pressigny | Fano Adriano |
| Quiberon | Gargano |
| Tautavel | Levanzo |
| Solutré-Pouilly | Pantelleria |
| Liel | Macomer |
| Grafenwöhr | San Vito Lo Capo |
| Hohenfels | Haġar Qim |
| Archäologiepark Altmühltal | Ġgantija |
| Sachsenwald | Castlemartin |
| Todendorf | |

Deutschland



Frankreich



II. Objektfotos

Afrika

A – Algerien

A –Sahara, Atlas, Raum Ain Safra



ungefähr 215 Artefakte



15 Artefakte



9 Artefakte



99 Artefakte

C – Tanzania

C – Colo bei Dodoma



26 Artefakte

OLD – Olduwai, Südeingang westliche Nebentäler



3 Artefakte

K – Kenia

K – Naivasha See, Südufer



ungefähr 219 Artefakte

L – Ägypten

L – Tal der Könige



16 Artefakte

M – Marokko

M – Fan el Hisn, Anti Atlas



ungefähr 215 Artefakte



3 Artefakte



3 Artefakte

MR – Ras Beida, bei El Jadida



12 Artefakte



182 Artefakte



12 Artefakte

N – Niger

N – Niamey, 30 km Umkreis



77 Artefakte



15 Artefakte



26 Artefakte

T – Tunesien

TG – Gafsa



110 Artefakte



24 Artefakte

Amerika

1 – Bolivien

1 – Tiwanacu



22 Artefakte



18 Artefakte



10 Artefakte

2 – Peru

2 – Arequipa



1 Artefakt

3 – Mexico

3 – Cozumel



21 Artefakte

4 – USA



8 Artefakte

FO – Saintes bei Guadalupe



19 Artefakte

X – Guatemala



1 Artefakt

Asien

H – Indien

H – Kadjuraho



2 Artefakte

J – Jordanien

J – Jordanmündung



ungefähr 213 Artefakte - Bild im Anhang größer abgebildet (1)

JA – Amman



11 Artefakte



13 Artefakte

O – Türkei

O – Karain und Umgebung, bei Antalia



ungefähr 284 Artefakte



7 Artefakte



12 Artefakte

S – Thailand



2 Artefakte

SC – Chiang Mai



1 Artefakt

SP – Phuket



1 Artefakt

Europa

D – Deutschland

DA – Liel, Südbaden



8 Artefakte

DG – Grafenwöhr, Oberpfalz



1 Artefakt

DH – Hohenfels, Oberpfalz



6 Artefakte

DL – Altmühltal



9 Artefakte

DS – Sachsenwald bei Hamburg



2 Artefakte

DT – Todendorf an der Howachter Bucht, Holstein



10 Artefakte



54 Artefakte



2 Artefakte

DTI – Timmendorfer Strand, Holstein



1 Artefakt

○ (weiße Flecken) – Angeln (Halbinsel an der dänischen Grenze)



4 Artefakte

E- Spanien

E- Costa Brava

EM – Mallorca



15 Artefakte

F – Frankreich



2 Artefakte

FA – Arcy sur Cure, Yonne



30 Artefakte

FB – Bretagne, Finistère



4 Artefakte

FBR – Brignoles, Provence



2 Artefakte



5 Artefakte



41 Artefakte



2 Artefakte

FL – Les Eyzies, Dordogne



40 Artefakte

FP - Le Grand Pressigny



5 Artefakte



41 Artefakte

FS – Solutré, Burgrund



21 Artefakte

FT – Tautavel



2 Artefakte



136 Artefakte

I – Italien

IE – Lipari, Eolische Inseln



60 Artefakte

IF – Fano, Adria



7 Artefakte



ungefähr 154 Artefakte

IL – Levanzo, Egaden



95 Artefakte



1 Artefakt

IP – Pantelleria



ungefähr 199 Artefakte – größeres Bild im Anhang (2)



45 Artefakte



3 Artefakte



4 Artefakte



1 Artefakt



50 Artefakte

V – Malta

V Malta, Hagar Kim – Mnaidra

VG – Ggantija



9 Artefakte

W – England

W – Castle Martin Süd – Wales bei Pembroke



ungefähr 227 Artefakte

WP - Castle Martin Süd – Wales bei Pembroke (?)



6 Artefakte

III. Anhang

Abbildungen im Querformat

(1) J – Jordanmündung



(2) IP – Pantelleria



Signaturliste 1: geografische Sortierung

Die Fundorte sind dem Fundstellenverzeichnis entsprechend notiert, das der Sammler angelegt hatte. Seine Schreibweise der Ortsnamen wurde der heutigen angeglichen. Für manche im Fundstellenverzeichnis enthaltene Signaturen liegen keine Funde vor. Möglicherweise handelt es sich um Mineralien oder rezente Artefakte, die nicht in die Schenkung eingegangen sind, weil die Familie sie als Erinnerungsstücke behalten hat. Umgekehrt gibt es einzelne Signaturen ohne einen entsprechenden Eintrag im Verzeichnis.

Afrika

A – Algerien

A – Sahara, Atlas, Raum Ain Safra
AH – Tilmas Aguennar

C – Tansania

C – Dodama
OLD – Olduwai, Südeingang westliche Nebentäler

K – Kenia

K - Naivasha See, Südufer

L – Ägypten

L – Tal der Könige

M – Marokko

M – Fan el Hisn
MM – Marrakech
MR – Ras Beida bei El Jadida
MT – Tafilalt

N – Niger

N – Niamey, 30 km Umkreis

T – Tunesien

TG – Gafsa
TH – Djebel

Amerika

1 – Bolivien (Tiawanacu)

2 – Peru (Arequipa)

3 – Mexico (Cozumel)

4 – USA (ohne nähere Angaben)

FO – Saintes bei Guadeloupe

X – Guatemala

Asien

H – Indien

H – Khajuraho

J – Jordanien

J – Jordanmündung

JA – Amman

JK – Al Rama

O – Türkei

O – Höhle Karain

OA – Umgebung von Adana

P – Malaysia

P – Penang

S – Thailand

SC – Chiang Mai

SP – Phuket

SY – Syrien

SY – Jabrud

Europa

D – Deutschland

DA – Liel, Südbaden

DG – Grafenwöhr, Oberpfalz

DH – Hohenfels, Oberpfalz

DL – Altmühltal

DS – Sachsenwald bei Hamburg

DT – Todendorf

DTI – Timmendorfer Strand, Holstein

○ – Angeln (Halbinsel an der dänischen Grenze)

E – Spanien

E – Costa Brava

EM – Mallorca

F – Frankreich

FA – Arcy-sur-Cure, Yonne

FBR – Brignoles, Provence

FC – Chelles, Marne

FF – Wald von Fontainebleau

FL – Les Eyzies, Dordogne

FP – Le Grand-Pressigny

FQ – Quiberon, Bretagne

FS – Solutré, Burgund

FT – Tautavel

FX – Exals-St. Pierre, bei Narbonne

I – Italien

IE – Lipari Eolische Inseln

IF – Fano Adria

IG – Gargano

IL – Levanzo Egaden

IP – Pantelleria

IS – Macomer Sardinien

IV – St. Vito bei Trapani

V – Malta

V – Hagar Qim

VG – Ggantija

W – England

W – Castlemartin Süd, Wales bei Pembroke

[WP – Castlemartin Süd, Wales bei Pembroke ?]

Signaturliste 2: alphabetische Sortierung

Die Fundorte sind dem Fundstellenverzeichnis entsprechend notiert, das der Sammler angelegt hatte. Seine Schreibweise der Ortsnamen wurde der heutigen angeglichen. Für manche im Fundstellenverzeichnis enthaltene Signaturen liegen keine Funde vor. Möglicherweise handelt es sich um Mineralien oder rezente Artefakte, die nicht in die Schenkung eingegangen sind, weil die Familie sie als Erinnerungsstücke behalten hat. Umgekehrt gibt es einzelne Signaturen ohne einen entsprechenden Eintrag im Verzeichnis.

1 – Bolivien (Tiawanacu)

2 – Peru (Arequipa)

3 – Mexico (Cozumel)

4 – USA (ohne nähere Angaben)

A – Algerien

A – Sahara Atlas Raum Ain Safra

AH – Tilmas Aguennar

C – Tansania

C – Dodama

D – Deutschland

DA – Liel Südbaden

DG – Grafenwöhr Oberpfalz

DH – Hohenfels Oberpfalz

DL – Altmühltal

DS – Sachsenwald bei Hamburg

DT – Todendorf

DTI – Timmendorfer Strand Holstein

○ – Angeln (Halbinsel an der dänischen Grenze)

E – Spanien

E – Costa Brava

EM – Mallorca

F – Frankreich

FA – Arcy-sur-Cure, Yonne

FBR – Brignoles, Provence

FC – Chelles, Marne

FF – Wald von Fontainebleau

FL – Les Eyzies, Dordogne

FP – Le Grand-Pressigny

FQ – Quiberon, Bretagne

FS – Solutr , Burgund

FT – Tautavel bei Perpignan

FX – Exals, St. Pierre bei Narbonne

FO – Saintes bei Guadeloupe

H – Indien

H – Khajuraho

I – Italien

IE – Lipari Eolische Inseln

IF – Fano Adria

IG – Gargano

IL – Levanzo Egaden

IP – Pantelleria

IS – Macomer Sardinien

IV – St. Vito bei Trapani

J – Jordanien

J – Jordanien, Jordanm ndung

JA – Amman

JK – Al Rama

K – Kenia

K – Naivasha See S dufer

L –  gypten

L – Tal der K nige

M – Marokko

M – Fan el Hisn

MM – Marrakech

MR – Ras Beida bei El Jadida

MT – Tafilalt

N – Niger

N – Niamey, 30 km Umkreis

O – T rkei

O – H hle Karain

OA – Umgebung von Adana

OLD – Olduwai (S deingang westliche Nebent ler)

P – Malaysia

P – Penang

S – Thailand

SC – Chiang Mai

SP – Phuket

SY – Syrien

SY – Jabrud

T – Tunesien

TG – Gafsa

TH – Djebel

V – Malta

V – Hagar Qim

VG – Ggantija

W – England

W – Castlemartin S d, Wales bei Pembroke

[WP – Castlemartin, Wales bei Pembroke ?]

X – Guatemala